## SHEMA PLANA PARCELACIJE S BROJČANIM POKAZATELJIMA

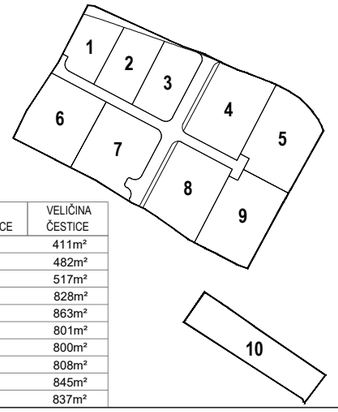


| BROJ ČESTICE | VELIČINA ČESTICE |
|---|---|
| 1 | 411m² |
| 2 | 482m² |
| 3 | 517m² |
| 4 | 828m² |
| 5 | 863m² |
| 6 | 801m² |
| 7 | 800m² |
| 8 | 808m² |
| 9 | 845m² |
| 10 | 837m² |

## PRIKAZ URBANISTIČKIH PARAMETARA

MJEŠOVITA NAMJENA - stambeno poslovna M1

VIŠESTAMBENE GRAĐEVINE
min. površina čestice: 800m2
min. širina čestice: nije propisana
max. visina: 9m
katnost: Po+P+1+Pk ili P+2
kig 0.4

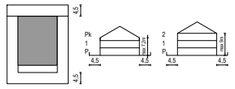


STAMBENE GRAĐEVINE ZA INDIVIDUALNO STANOVANJE
min. površina čestice: 400m2
min. širina čestice: 14m
max. visina: 9m
katnost: Po+P+1+Pk
kig 0.3

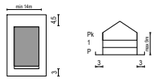


## TUMAČ PLANSKOG ZNAKOVLJA

- GRANICA OBUHVATA UPU-a
- OBVEZNI GRAĐEVNI PRAVAC
- NOVA GRADNJA - MJEŠOVITA
- GRADIVI DIO GRAĐEVNE ČESTICE

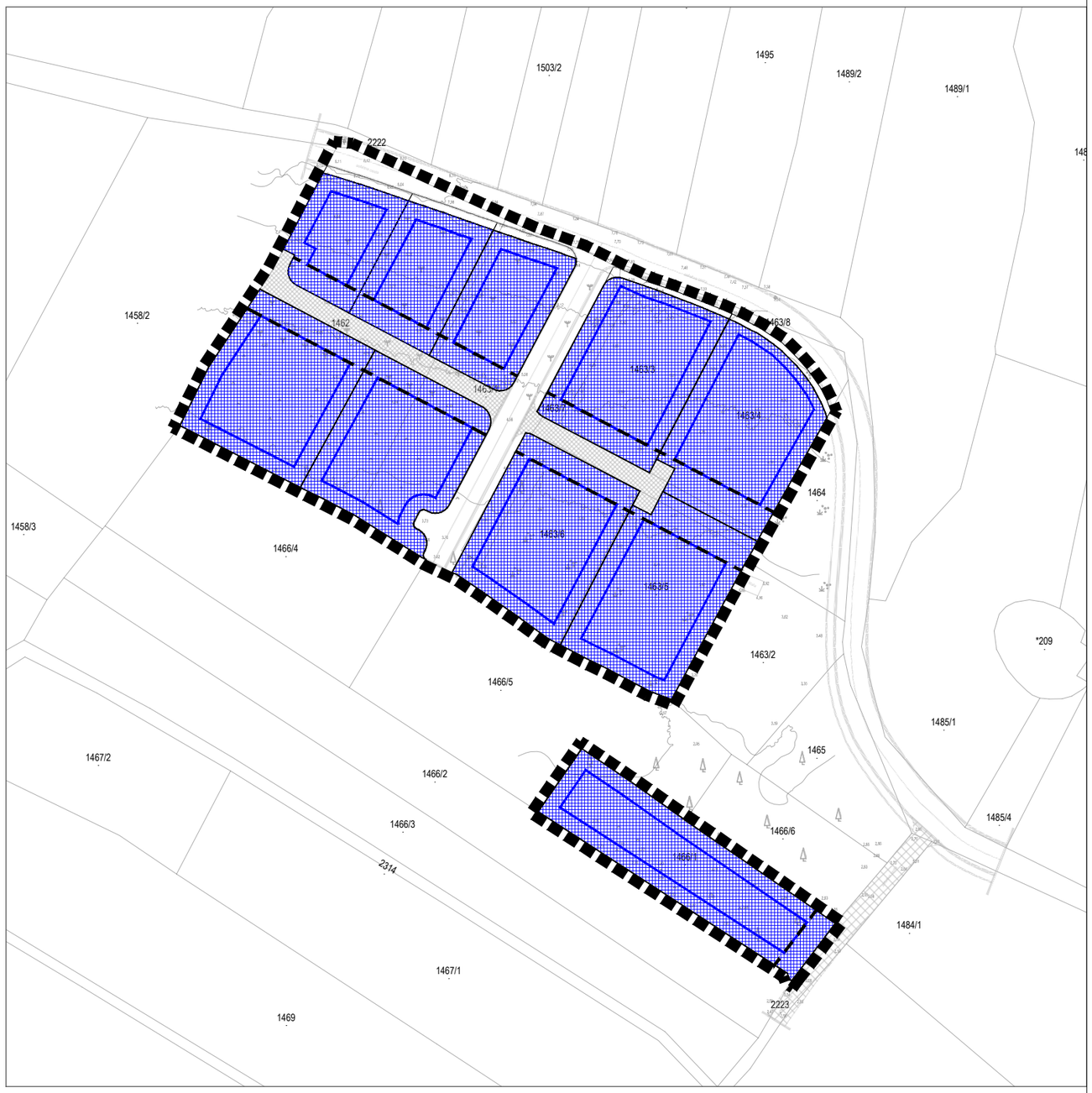


# URBANISTIČKI PLAN UREĐENJA "STONSKO POLJE" - istočni dio

LIST **4.1.** **OBLICI KORIŠTENJA**
**PRIJEDLOG PLANA**

URBANIZAM d.o.o. Dubrovnik

0 — 50m — 100m — 250m

S

| | | | |
|---|---|---|---|
| Županija: | DUBROVAČKO-NERETVANSKA | Općina: | STON |
| Naziv prostornog plana: | **URBANISTIČKI PLAN UREĐENJA "STONSKO POLJE" - istočni dio**<br>**PRIJEDLOG PLANA** | | |
| Naziv kartografskog prikaza: | OBLICI KORIŠTENJA | | |
| Broj kartografskog prikaza: | 4.1. | Mjerilo kartografskog prikaza: | 1 : 1 000 |
| Odluka predstavničkog tijela o izradi plana (službeno glasilo):<br>Odluka Općinskog vijeća Općine Ston o izradi dijela Urbanističkog plana uređenja "Stonsko polje" - istočni dio (Službeni glasnik Općine Ston 8/23.) | | Odluka predstavničkog tijela o donošenju plana (službeno glasilo):<br>. | |
| Javna rasprava (datum objave):<br>Ponovna javna rasprava (datum objave): | .<br>. | Javni uvid održan:<br>Javni uvid za ponovnu javnu raspravu održan: | .<br>. |
| Pečat tijela odgovornog za provođenje javne rasprave: | | Odgovorna osoba za provođenje javne rasprave:<br>Valentina Vitković | |
| | | Mjesto i datum izrade plana: | Dubrovnik, rujan 2025. |
| Suglasnosti i mišljenja nadležnih organa uprave na plan:<br>. | | | |
| Pravna osoba / tijelo koje je izradilo plan: | | URBANIZAM Dubrovnik d.o.o.<br>Dubrovnik | |
| Pečat pravne osobe/tijela koje je izradilo plan:<br>M.P.<br>URBANIZAM Dubrovnik d.o.o.<br>Vukovarska 8/II, 20 000 DUBROVNIK | | Odgovorna osoba:<br>dr.sc. Zrinka Rudež, dipl.ing.arh.<br>Direktor | |
| Odgovorni voditelj izrade plana:<br>M.P. | | dr.sc. Zrinka Rudež, dipl.ing.arh. | |
| Stručni tim u izradi plana:<br>Pavo Đukan, univ.mag.ing.prosp.arch.<br>Ivan Goluža, dipl.ing.građ.<br>Jurica Knego, univ.mag.geogr. i univ.mag.ing.geod.et geoinf.<br>Ines Marković Knego, mag.ing.arch.<br>dr.sc. Zrinka Rudež, dipl.ing.arh. | | | |
| Pečat predstavničkog tijela:<br>M.P. | | Predsjednik predstavničkog tijela:<br>. | |
| Istovjetnost ovog prostornog plana s izvornikom ovjerava:<br>(ime, prezime i potpis) | | Pečat nadležnog tijela:<br>M.P. | |